



**КОМИТЕТ ИМУЩЕСТВЕННЫХ ОТНОШЕНИЙ
АДМИНИСТРАЦИИ ПЕРМСКОГО МУНИЦИПАЛЬНОГО ОКРУГА**

РЕШЕНИЕ
о размещении объектов № 1586

Пермский край
Пермский округ

07.07.2023

Комитет имущественных отношений администрации Пермского муниципального округа разрешает Акционерному обществу «Газпром газораспределение Пермь» (ИНН 5902183841, ОГРН 2125902017723, почтовый адрес: 614000, г. Пермь, ул. Петропавловская, 43)

размещение объекта «газопровод давлением до 1,2 Мпа, для размещения которого не требуется разрешения на строительство»

на землях муниципальная собственность и государственная собственность на которые не разграничена

на срок 1 год с 07.07.2023 г. по 06.07.2024 г.

Местоположение: Пермский край, Пермский муниципальный округ, д. Сакмары, ул. Дачная, к дому 9а-1.

Приложение: схема предполагаемых к использованию земель или части земельного участка.

Особые условия использования:

1. При размещении объекта учесть параметры ширины проезда улично-дорожной сети, во избежание сужения полосы отвода дороги.
2. Получение разрешения на производство земляных работ.

Заместитель председателя комитета
имущественных отношений администрации
Пермского муниципального округа



М.В. Королева

(подпись, печать)

Схема предполагаемых к использованию земель или части земельного участка

Объект: Газопровод давлением до 1,2 Мпа, для размещения которого не требуется разрешения на строительство
 Местоположение: расположенных по адресу: Пермский край, м.о. Пермский, д. Сакмары, ул. Дачная, к дому 9а-1

Площадь земель или части земельного участка, кв.м.: 127

Категория земель: земли населенных пунктов

Вид разрешенного использования: -

Описание границ смежных землепользователей:

От точки н1 до точки н2 - земельный участок с кадастровым номером 59:32:0330002:530

От точки н2 до точки н3 - земельный участок с кадастровым номером 59:32:0330002:14

От точки н3 до точки н4 - земельный участок с кадастровым номером 59:32:0330002:841

От точки н4 до точки н7 - земли общего пользования


От точки н7 до точки н8 - земельный участок с кадастровым номером 59:32:0330002:841

От точки н8 до точки н1 - земли общего пользования

Каталог координат, м

№ точки границы	X	Y
н1	502937.79	2223112.77
н2	502933.82	2223113.51
н3	502929.58	2223114.32
н4	502928.11	2223103.03
н5	502928.03	2223102.43
н6	502938.77	2223100.89
н7	502938.80	2223101.15
н8	502940.23	2223112.01
н1	502937.79	2223112.77


Условные обозначения:



- предполагаемый участок земель, на которых планируется размещение объекта




- границы и номер земельного участка, сведения о которых внесены в ЕГРН



- границы и номер объекта капитального строительства, сведения о которых внесены в ЕГРН

- граница кадастрового квартала



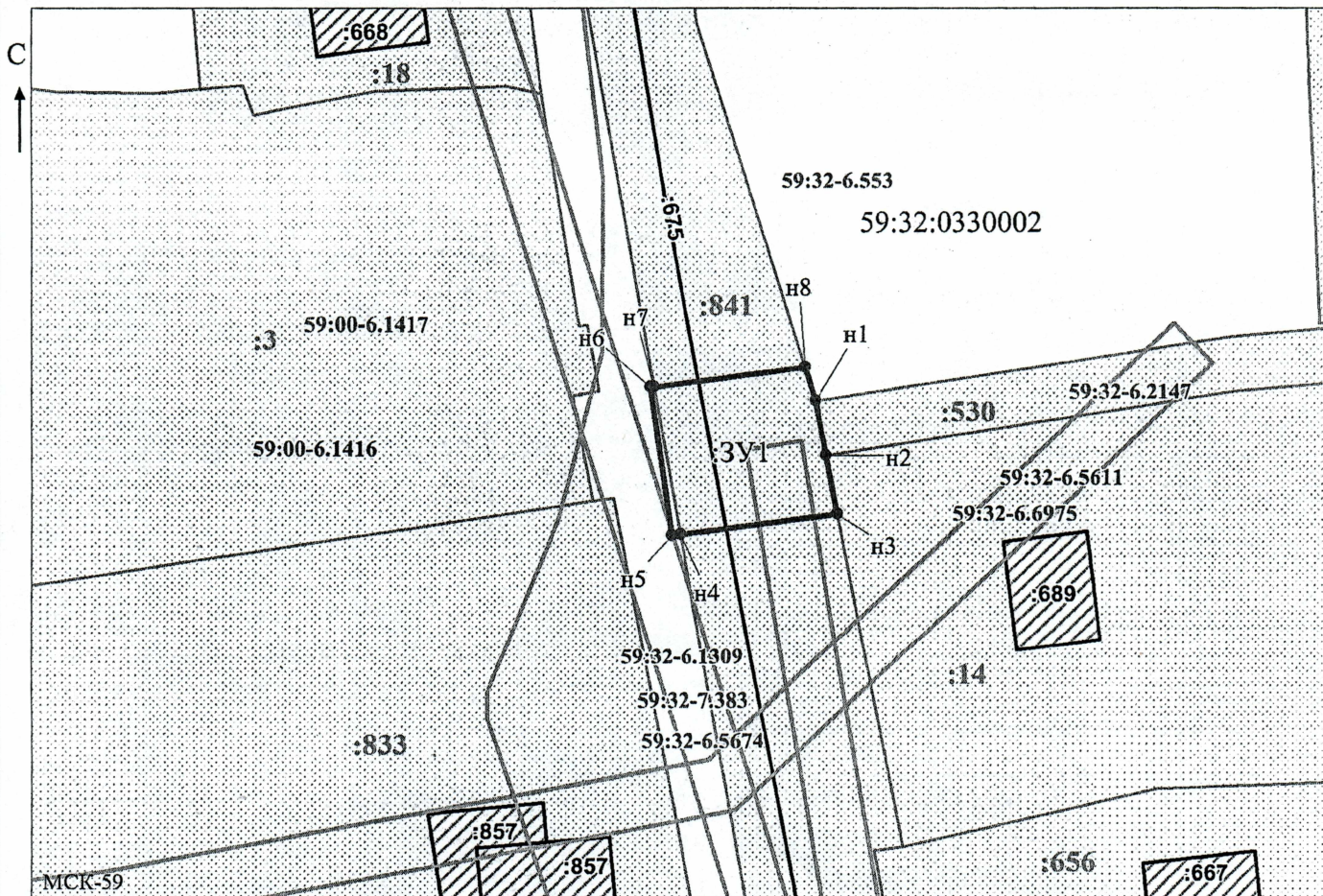
- зоны с особыми условиями использования территории, сведения о которых внесены в ЕГРН

:ЗУ1

● н1

- обозначение запрашиваемого земельного участка
 - характерная точка границ земель или части земельного участка

59:32:0330002 - номер кадастрового квартала



Заявитель: _____

МП

(подпись, расшифровка подписи)

Масштаб 1:500

/ Осипова А.Д.

(для юридических лиц и индивидуальных предпринимателей)